Morlaix > Carhaix

La Vélodyssée

Départ
Morlaix

Arrivée
Carhaix

Durée
3 h 12 min

Distance
48,20 Km

Niveau
Je débute / En famille

Thématique
Forêts et landes, Nature et patrimoine

Après Morlaix, presque seuls au monde, vous pédalerez sur une ancienne voie ferrée devenue voie verte, très boisée où vous croiserez probablement quelques roulottes et cavaliers. Puis les forêts laissent la place aux landes caractéristiques des Monts d'Arrée. Balade à vélo très nature en immersion totale, vous déroulez la voie verte en toute sérénité. À quelques kilomètres de la voie verte, Huelgoat, son lac et sa forêt dont la célèbre roche tremblante valent largement la peine d'affronter une montée prononcée. Vous terminerez cette étape à Carhaix, le lieu de rendez-vous des "Vieilles charrues"!

L'itinéraire à vélo de Morlaix à Carhaix

Bonne grimpette pour accéder à la voie verte dans Morlaix. Prudence aux intersections. Aucun commerce sur la voie verte entre Morlaix et Scrignac. Une section avec moins de relief est en cours d'aménagement. La voie verte vous conduit jusqu'au centre de Carhaix. Vous passerez devant la gare SNCF puis un parcours balisé en ville vous permettra de trouver le canal de Nantes à Brest via la VV7 qui vous emmène jusqu'au Canal.

Liaisons

Petites routes avec du relief pour atteindre Plougonven et son enclos paroissial. Petites routes avec du relief pour atteindre Scrignac et ses commerces. À hauteur de Locmaria-Berrien, vous quittez la voie verte pour rejoindre Huelgoat. Vous empruntez la voie communale en suivant l'itinéraire vélo fléché jusqu'à la zone artisanale du Vieux Tronc avec un fort dénivelé de 4 km avant de rejoindre Huelgoat à 3km.

Train + vélo

Gare de Morlaix :

- ligne TGV vers Brest / Morlaix / Saint-Brieuc / Rennes / Paris avec transport du vélo payant sur réservation - sncf-connect.com/billet-train
- ligne TER vers Rennes / Saint-Brieuc / Brest (réservation vélo obligatoire et payante pour les voyages du 1er mai au 28 septembre uniquement) - ter.sncf.com/bretagne

Gare de Carhaix : ligne TER vers Guingamp (réservation obligatoire et payante pour les voyages du 1er mai au 28 septembre uniquement) - ter.sncf.com/bretagne

Car + vélo

L'été, le long de La Vélodyssée en Finistère, embarquez votre vélo sur les deux lignes de cars Breizhgo suivantes :

- **Ligne n°929 Roscoff - Morlaix :** L'embarquement et le débarquement des vélos se font uniquement aux 4 arrêts BreizhGo suivants : Roscoff (Ferry et Quai d'Auxerre), Saint-Pol-de-Léon (Office de Tourisme), Henvic

(Pont de la Corde) et Morlaix (Gare).
- **Ligne n°936 Morlaix <> Carhaix :** L'embarquement et le débarquement des vélos se font uniquement sur Carhaix-Plouguer (gare SNCF), Locmaria-Berrien* (ancienne gare) et Morlaix (gare SNCF).

La réservation est fortement recommandée et s'effectue dans la limite des places disponibles (8 places). Réservez l'embarquement de votre vélo au 02 99 300 300 (prix d'un appel local) du lundi au samedi de 8h à 20h. La réservation s'effectue **au plus tard la veille du trajet** avant 17h et le vendredi avant 17h pour un trajet le dimanche ou le lundi. Renseignez-vous sur www.breizhgo.bzh.

* Desserte de Locmaria-Berrien, dans le sens Carhaix-Morlaix uniquement.

Services vélo

Morlaix :

- Partenariat Office de Tourisme Baie de Morlaix / Abicyclette Voyages : louez des vélos au départ de Morlaix et déposez-les à Roscoff ou Pontivy
- La location de vélo est disponible dans les Offices de Tourisme de la Baie de Morlaix. Plus d'information ici.

Poullaouen : Halte-rando pour les cyclotouristes au bourg, à côté du stade.
Carhaix :

- 8 box parking à vélos en libre-service et sécurisés : Place Jean Rohou (à proximité de la Gare) et Place du Champ de Foire.
- Racks à vélos : Place de la Mairie et Place d'Aiguillon (à côté de l'Office de tourisme)
- Bornes de recharge pour vélos électriques : Place de la Mairie et devant l'Espace Aqualudique Plijadour à proximité de l'accès à La Vélodyssée.
- Location et réparation de vélos : Passion Bike, rue du Dr Menguy à Carhaix au 02 98 86 48 31.
- Location de vélos en formule One-Way (livraison à un point A et reprise à un point B) sur velocouest.fr

Les coups de cœur du parcours

- **Côté découverte :** vous allez aimer Morlaix, son centre médiévale et l'imposant viaduc qui l'enjambe ! Perdez-vous dans le circuit des Venelles, intéressez-vous à maison dite de la Duchesse Anne, ébahissez-vous devant les maisons à Pondalez, uniques au monde ! Et si vous n'avez pas peur des lutins et autres personnages de légende qui peuplent la Bretagne, vous aller adorer Huelgoat : aventurez-vous le long de sa rivière d'argent - le domaine des fées d'Huelgoat- au mileu des chaos rocheux, jusqu'à la Grotte du Diable ! Découvrez le passé romain de la Ville antique de Carhaix : Vorgium, Centre d'interprétation archéologique et virtuel ; le circuit du patrimoine et celui du Panthéon des Bretons les plus populaires, la Brasserie Coreff, et les nombreux loisirs de plein air.
- **Côté papilles :** découvrez les saveurs locales lors du marché de Morlaix le samedi matin ou bien testez l'une des 2 crêperies gourmandes recommandées par l'Office de Tourisme de Morlaix.
- **Côté culture :** Festival des Vieilles Charrues ; Motocultor Festival, Festival du Livre en Bretagne

; Nuit de la Gavotte à Poullaouen, berceau du renouveau de la musique bretonne…

Offices de tourisme Accueil Vélo de l'étape

- Office de Tourisme Baie de Morlaix
- Office de Tourisme - Carhaix Poher Tourisme
- Office de Tourisme des Monts d'Arrée

Autres étapes de la véloroute

- Étape précédente : Roscoff / Morlaix (30 km)
- Étape suivante : Carhaix-Plouguer / Rostrenen 33 km via Canal de Nantes à Brest, ou 20 km via VV6

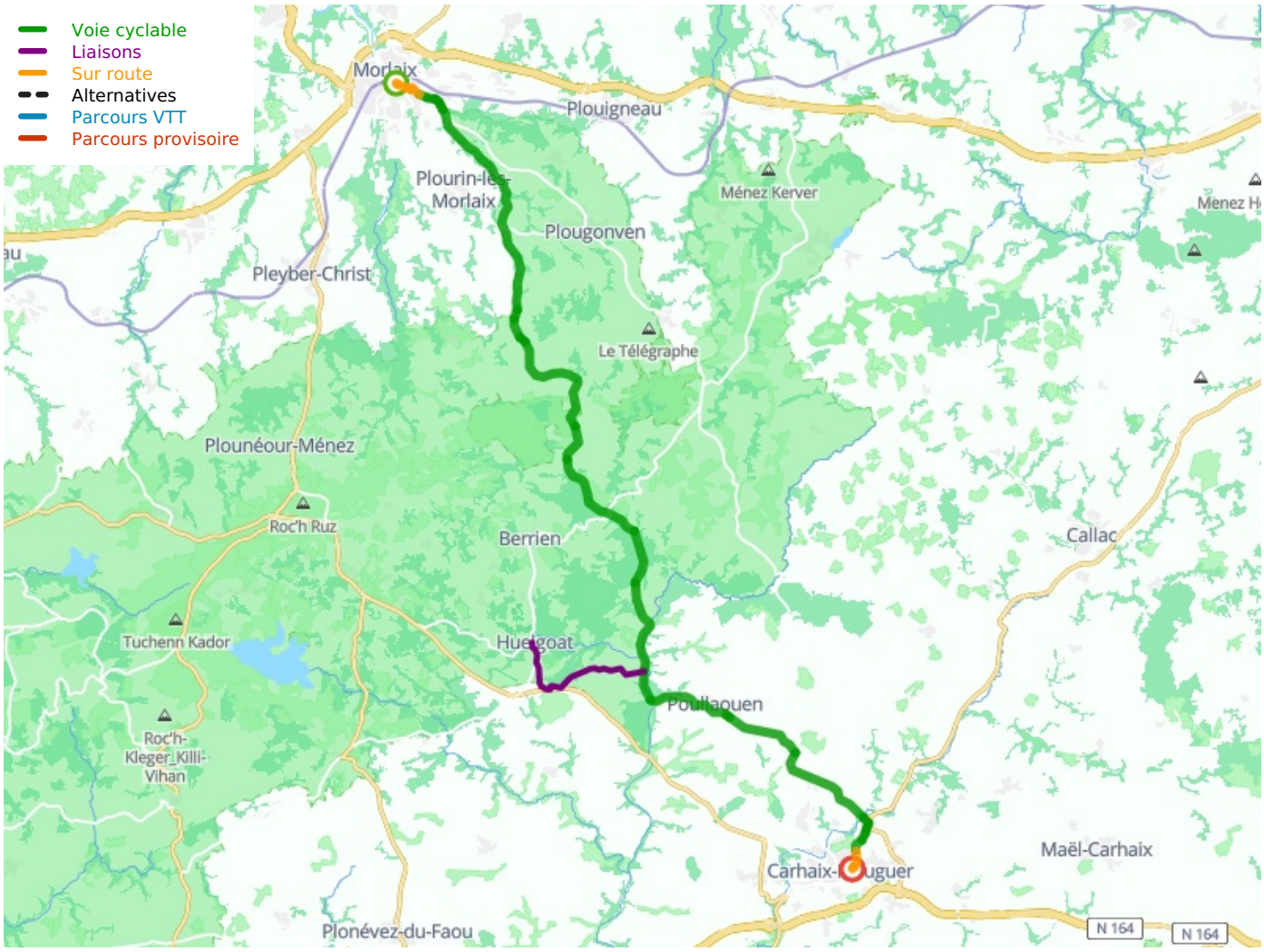

Départ

Morlaix

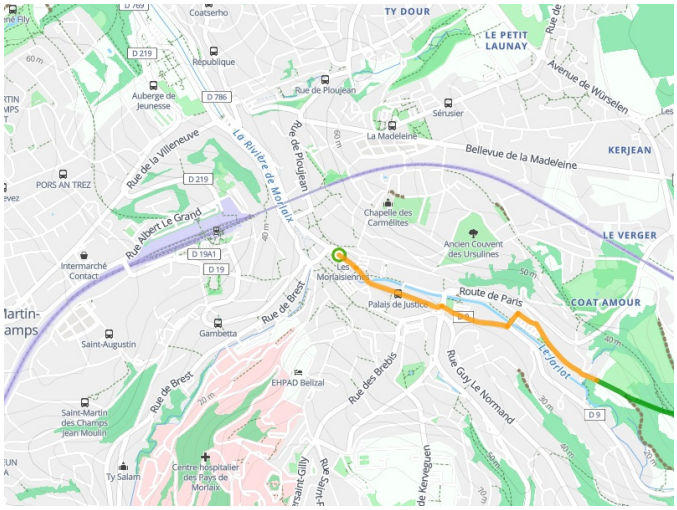

Arrivée
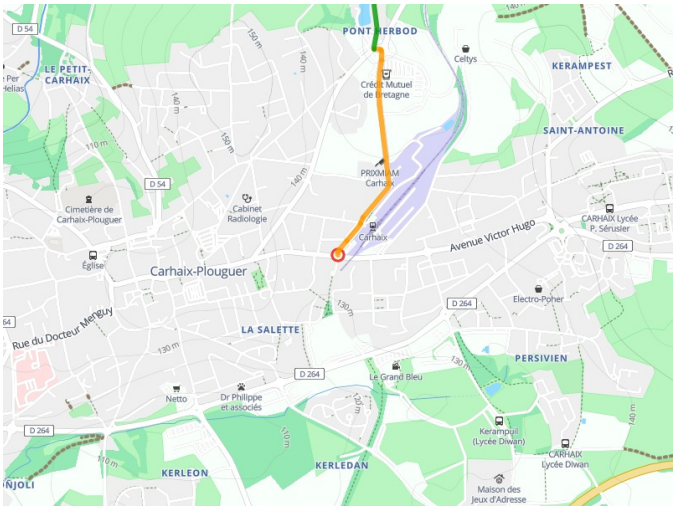
Carhaix